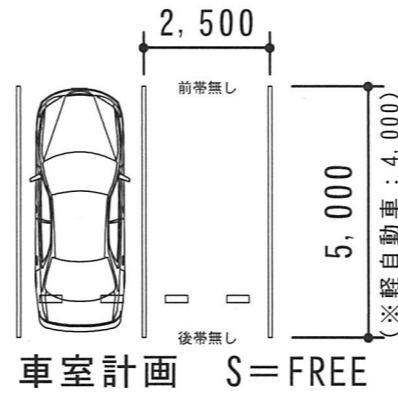


東播都市計画事業加古川駅北土地区画整理事業
 仮換地指定地 49街区 1・2・3・4画地

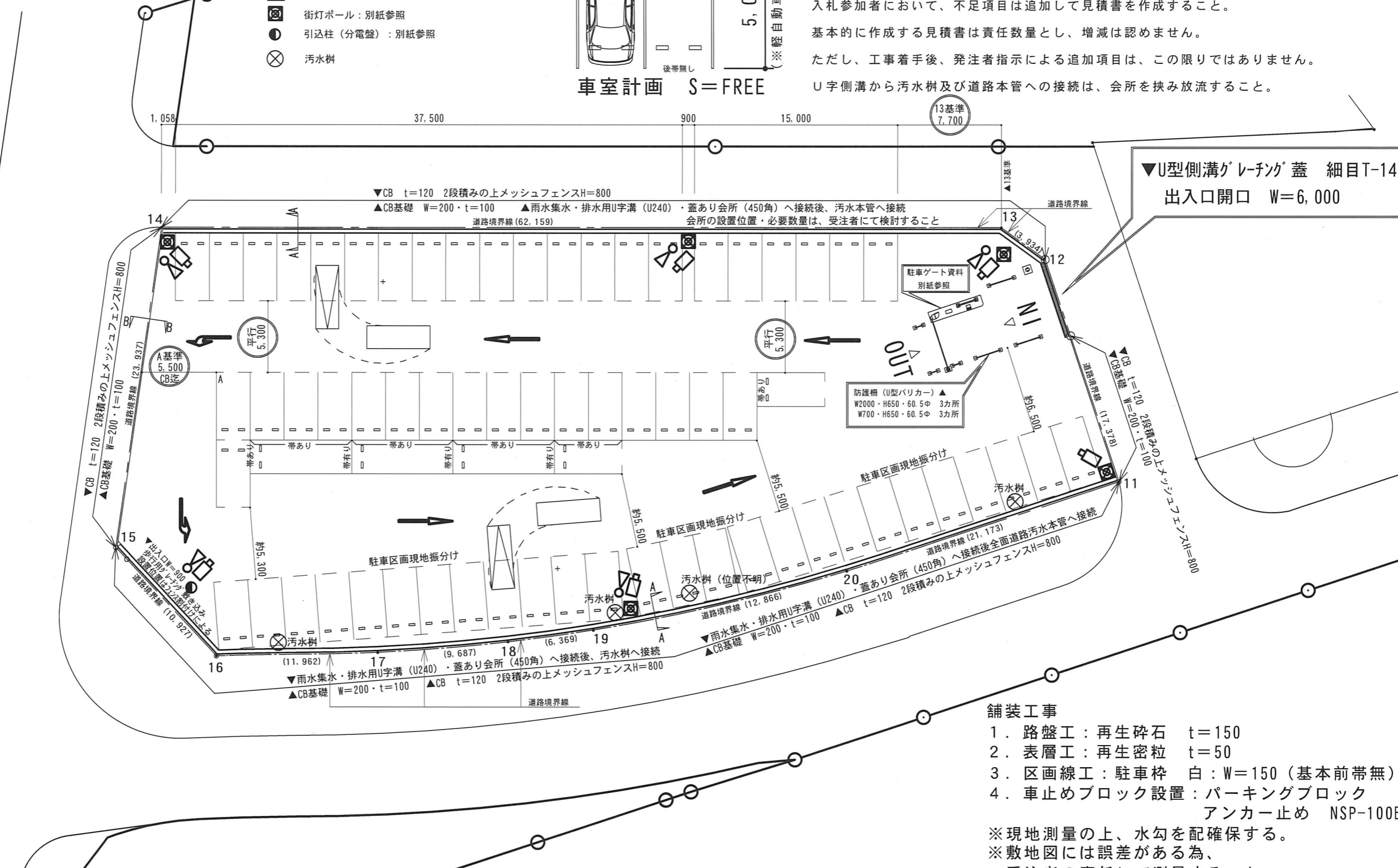
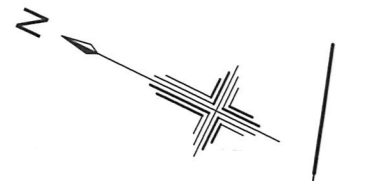
凡例

- LEDスポットライト（照明角度現地調整）：別紙参照
- 防犯カメラ（画角現地調整）：別紙参照
- 街灯ポール：別紙参照
- 引込柱（分電盤）：別紙参照
- 汚水樹



連絡事項

この駐車場計画図の敷地レベルは未測定です。雨水排水計画は（案）とします。
 入札参加者において現地確認の上、雨水排水計画を検討し見積作成願います。
 金抜き明細の項目・数量については、参考資料です。
 入札参加者において、不足項目は追加して見積書を作成すること。
 基本的に作成する見積書は責任数量とし、増減は認めません。
 ただし、工事着手後、発注者指示による追加項目は、この限りではありません。
 U字側溝から汚水樹及び道路本管への接続は、会所を挟み放流すること。



舗装工事

1. 路盤工：再生砕石 t=150
2. 表層工：再生密粒 t=50
3. 区画線工：駐車枠 白：W=150（基本前帯無）
4. 車止めブロック設置：パーキングブロック
アンカー止め NSP-100B

※現地測量の上、水勾を配確保する。
 ※敷地図には誤差がある為、
 受注者の責任にて測量すること。
 ※雨水排水は、敷地内汚水樹または、
 全面道路污水配管へ接続すること。

駐車場整備計画 S=1:300

番号	工事名	J R 北 駐車場整備工事	承認印	承認印	図面番号
縮尺 A3 S=FREE・1:300	図名	駐車場整備計画図			